

MODULARIO
F. fig. rend. 487



MINISTERO DELLE FINANZE
DIPARTIMENTO DEL TERRITORIO
CATASTO EDILIZIO URBANO (RDL 13-4-1939, n. 652)

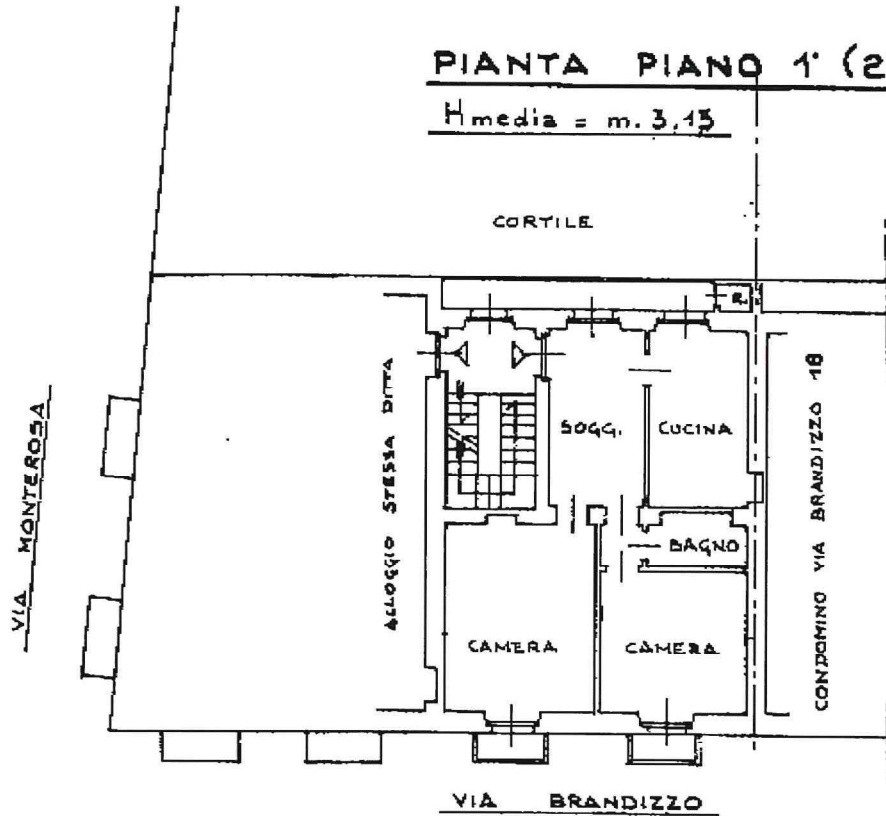
MOD. BN (CEU)

LIRE
500

Planimetria di u.i.u. in Comune di **TORINO** via **MONTEROSA** civ. **71**

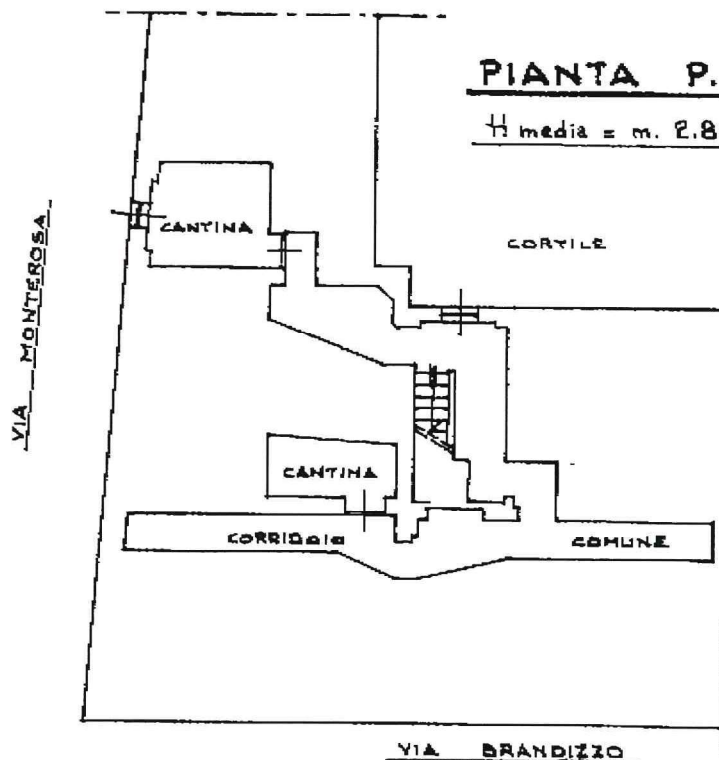
PIANTA PIANO 1° (2° F.T.)

H media = m. 3,15



PIANTA P. SOTTERRANEO


H media = m. 2,80



ORIENTAMENTO



SCALA DI 1:200



Dichiarazione di N.C.
Dichiarazione di variazione

Compilata dall' **Ing. Sartorelli**
(Titolo, cognome e nome)
Roberto

RISERVATO ALL'UFFICIO

Ultima planimetria di variazione

Data presentazione: 19/04/2000 - Data: 06/10/2021 - n. T234540 - Richiedente: PLLMTR74S51L219H

Totale sheet 1 - Formato di acquisizione: A4(210x297) - Formato stampa richiesto: A4(210x297)
n. 282 sub. 12

Ischritto all'atto del **19/04/2000**
della provincia di **TORINO** n. **5219-S**

libro 01
Catasto Edilizio Urbano - Situazione al 06/10/2021 - Comune di TORINO (L219) - Foglio: 1148 - Particella: 749 - Subalterno: 12 >
VIA MONTEROSA 71 piano: 01 1.